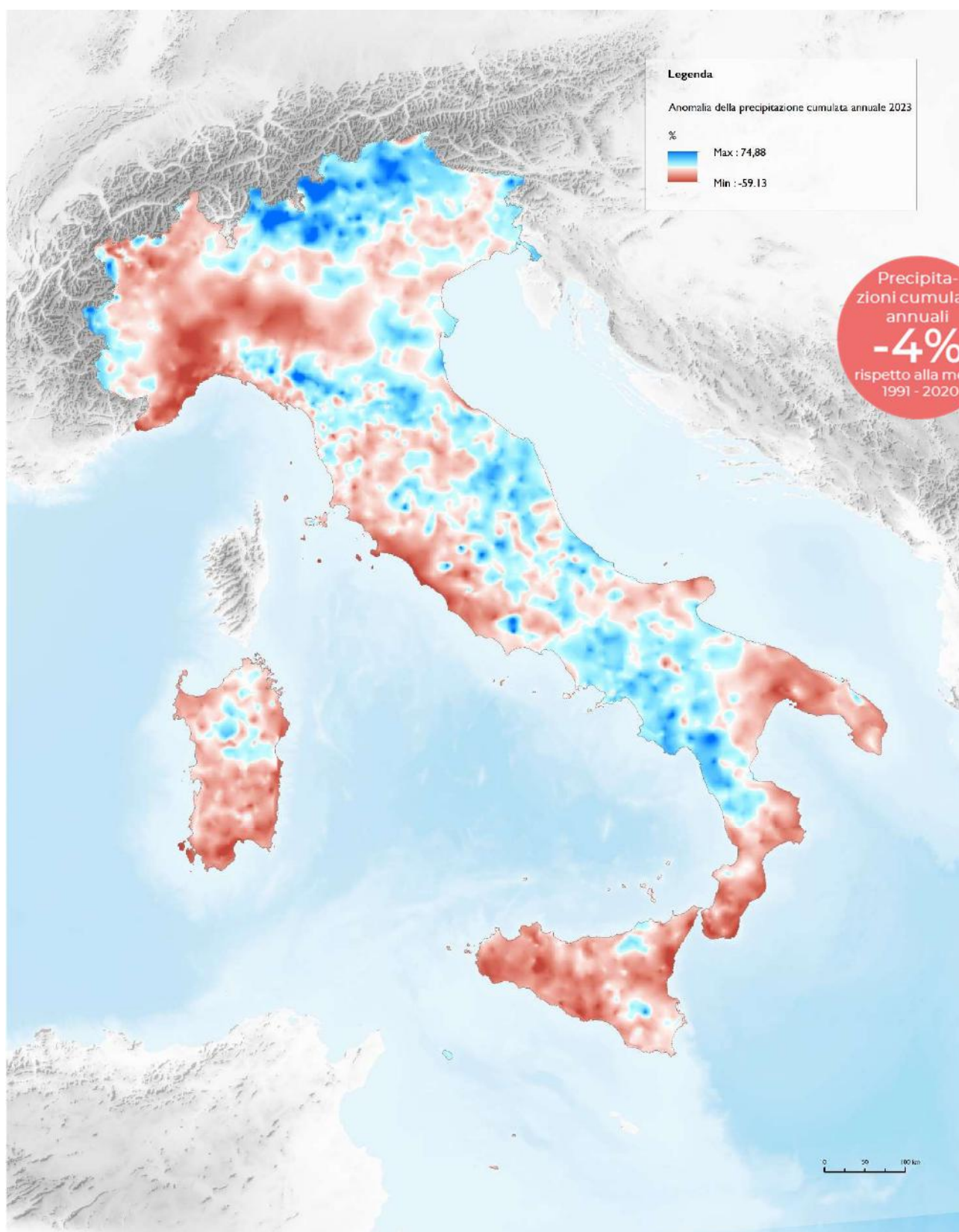
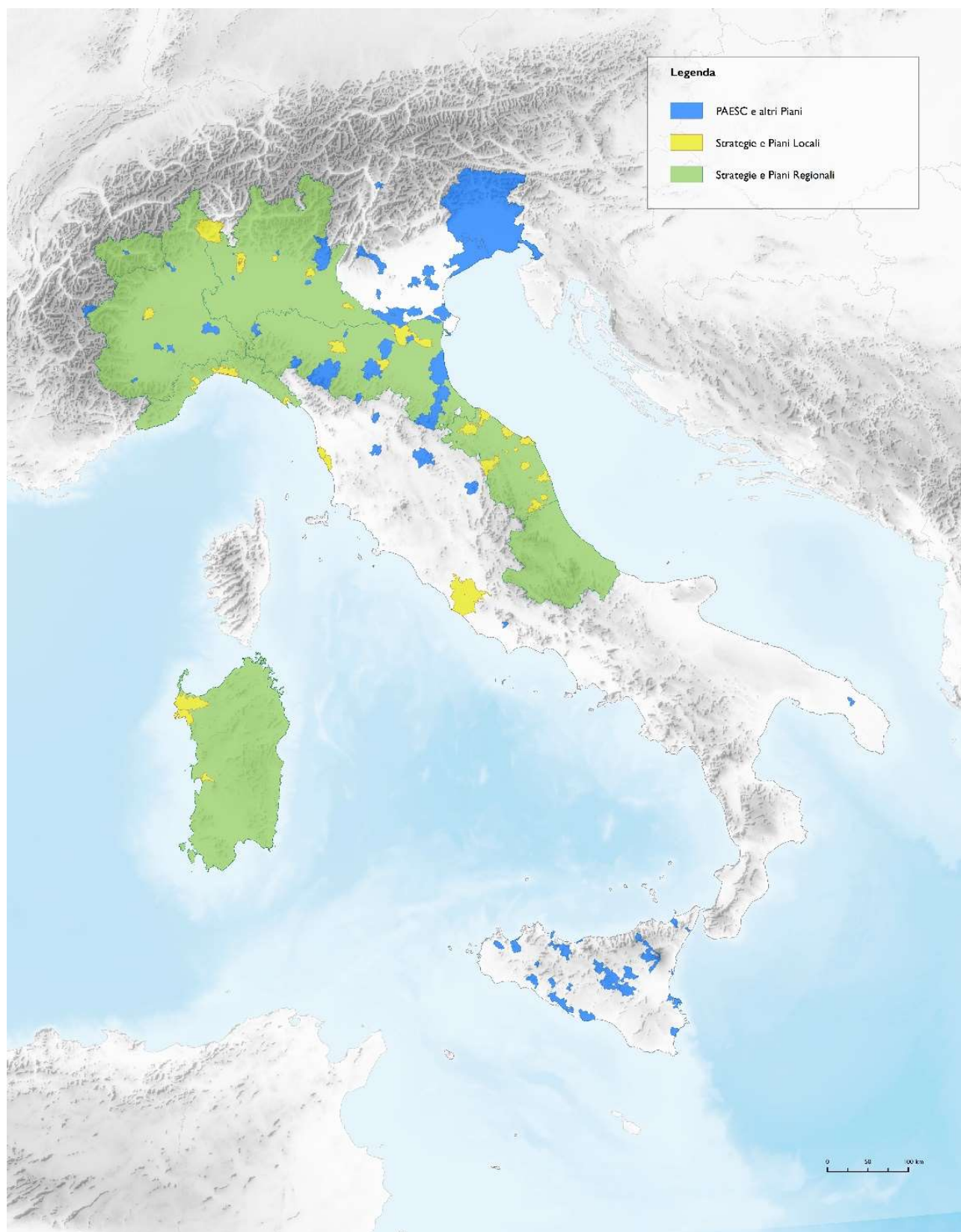


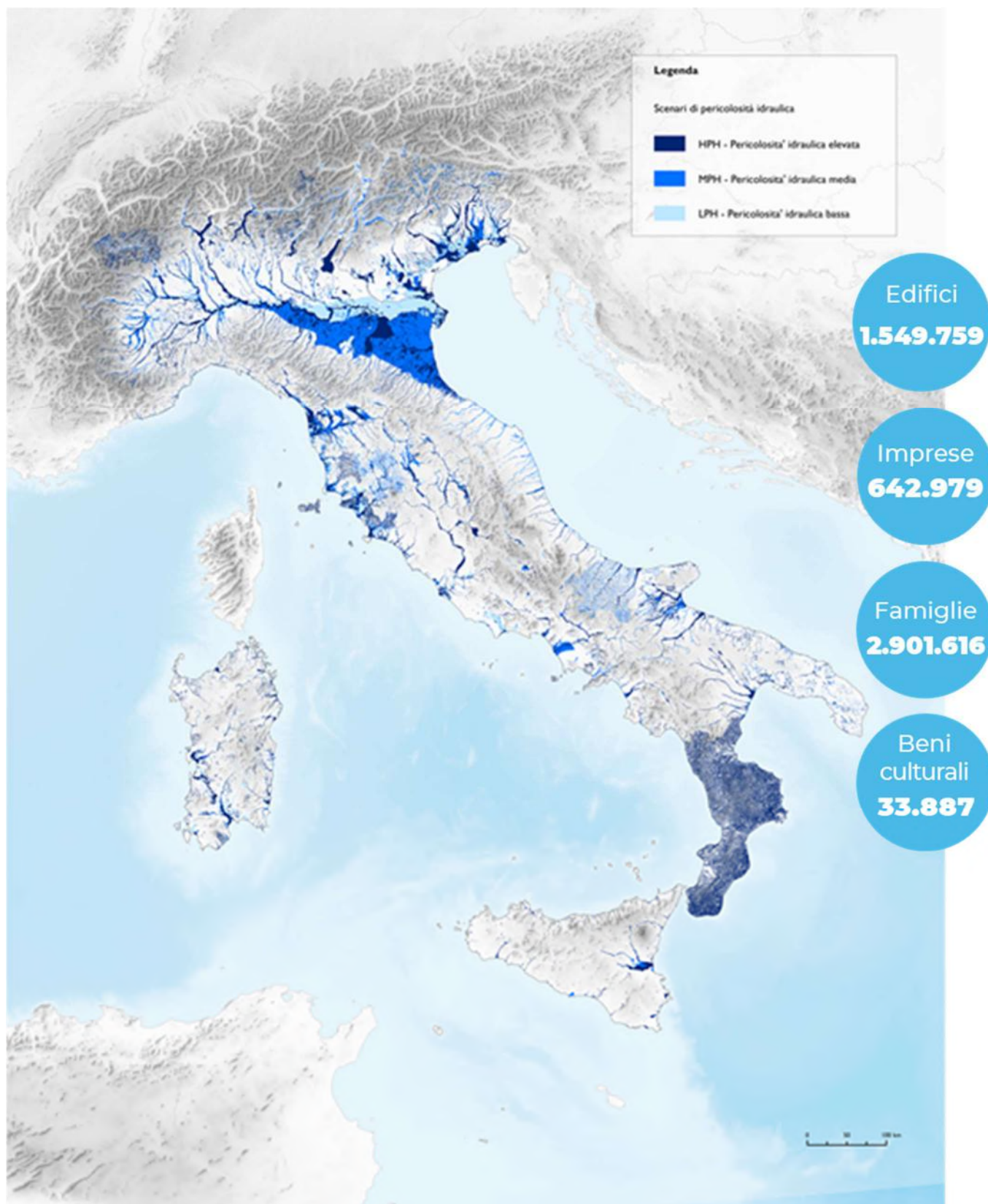
Carta della temperatura media annuale dell'anno 2023 elaborata a partire dai dati delle stazioni presenti sul territorio nazionale raccolti dal sistema SCIA (ISPRA, 2024)



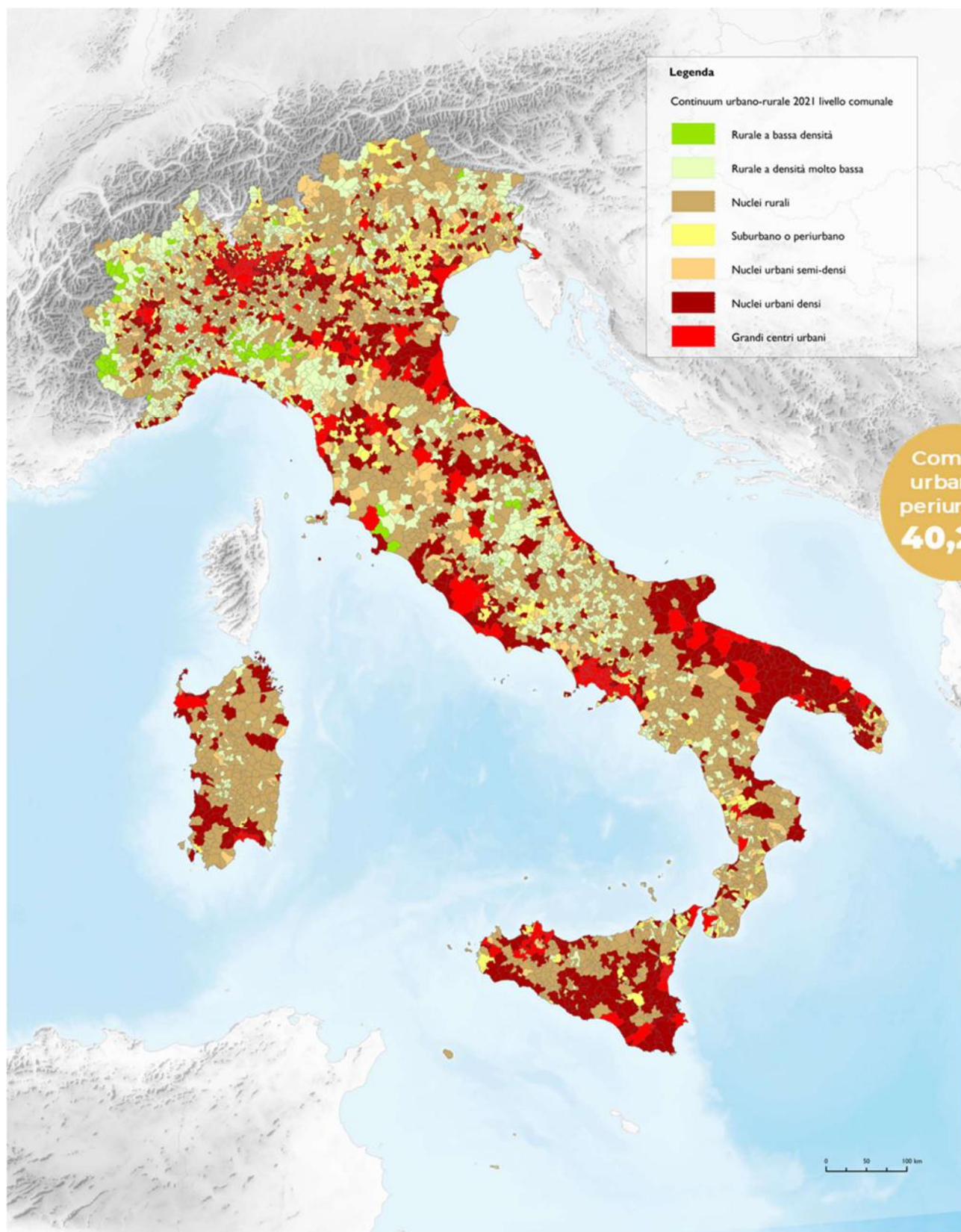
*Carta dell'anomalia della precipitazione cumulata annuale dell'anno 2023 rispetto al trentennio di riferimento 1991-2020, basata sulle elaborazioni del modello di bilancio idrologico BIGBANG ottenute sui dati degli uffici idro-meteorologici regionali e delle province autonome e del soppresso Servizio Idrografico e Mareografico Nazionale-SIMN (ISPRA, 2024)*



*Carta delle principali strategie di adattamento locali e regionali e dei Piani di Azione per l'Energia Sostenibile ed il Clima (ISPRA, 2024)*



Carta delle aree potenzialmente allagabili per i diversi scenari di probabilità, ottenuta sulla base delle mappe di pericolosità di inondazione redatte dalle Autorità di Bacino Distrettuale. I numeri rappresentano edifici, imprese, famiglie e beni culturali a rischio alluvione a livello nazionale rispetto allo scenario P2 (Mosaicatura ISPRA, 2020)



Carta delle aree urbane secondo la definizione della Nature Restoration Law (ISPRA, 2024)